
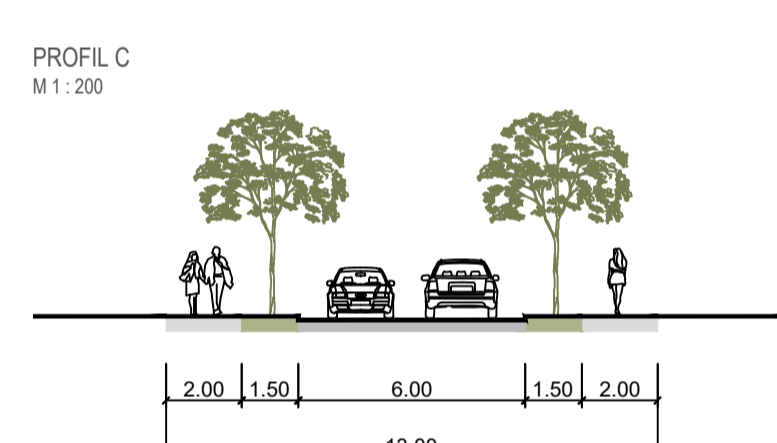

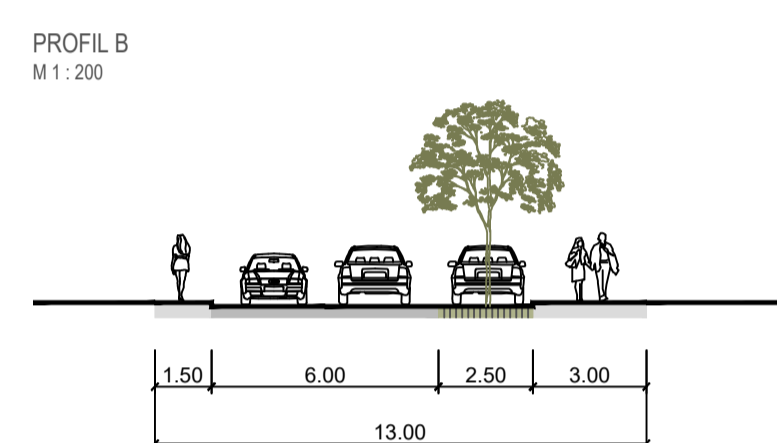
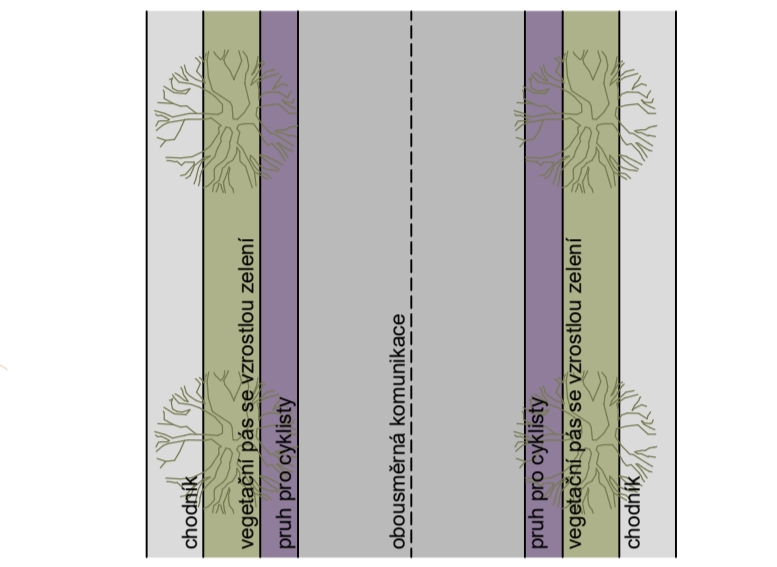
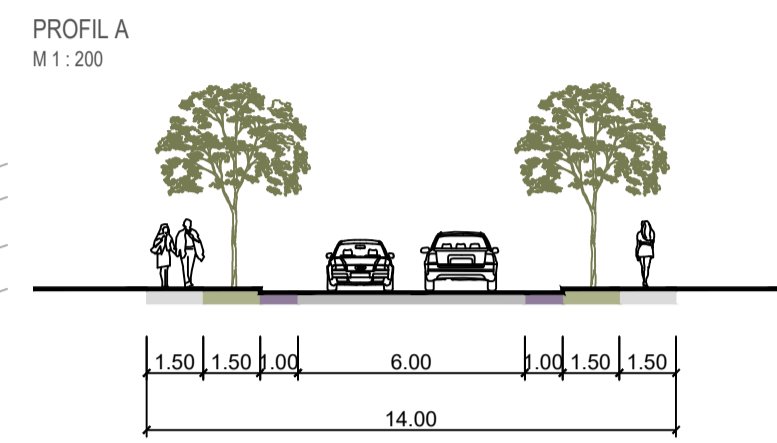
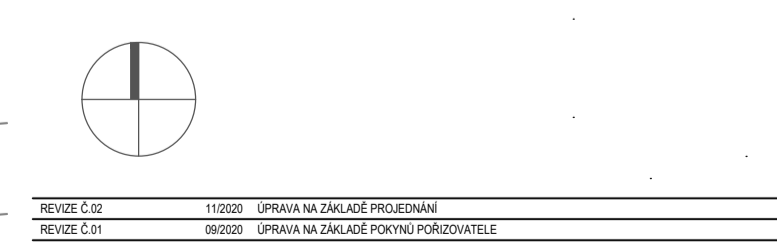


- LEGENDA**
- HRANICE ŘEŠENÉHO ÚZEMÍ
 - HRANICE KN
 - ▨ VRSTEVNICE
 - ▨ HRANÝ ČLENĚNÍ VEŘEJNÝCH PROSTRANSTVÍ
 - ▨ STÁVAJÍCÍ ZASTAVBA
 - ▨ NAVRŽENÁ ZASTAVBA
 - ▨ MÍSTNÍ A OBŠLUŽNÉ KOMUNIKACE
 - ▨ PĚŠÍ KOMUNIKACE A CYKLOTRASY - ZPEVNĚNÉ
 - ▨ MLATOVÉ POVRCHY
 - ▨ VEGETAČNÍ PLOCHY, PLOCHY S PŘEVAHOU ZELENE
 - ▨ PARKOVACÍ STÁNÍ

- ① FITNESS TRAIL
- ② VENKOVNÍ POSILOVACÍ HRÁŠTĚ, KALESTENKA
- ③ POLYFUNKČNÍ HRÁŠTĚ
- ④ HRÁŠTĚ NA PĚTANGU
- ⑤ DĚTSKÉ HRÁŠTĚ
- ⑥ HRÁŠTĚ
- ⑦ RODLEDNA
- ⑧ BĚŽECKÝ/BRUSLAŘSKÝ OKRUH
- ⑨ DISCOGOLF
- ⑩ OHNĚNÍE, GRILOVÁNÍ
- ⑪ OBJEKT KOMERČNÍ VYBAVENOSTI (OBČERSTVENÍ, ZAJEM...)
- ⑫ PŘEDZAHŘADKA
- ⑬ CYKLOTRASA
- ⑭ MANŠOLF
- ⑮ LETNÍ KINO
- ⑯ ZAJEM LETNĚHO KINA
- ⑰ OBČERSTVENÍ
- ⑱ VÝHLEDA
- ⑲ NAUČNÁ STEŽKA
- ⑳ BYVALÁ SKLADKA GARRIZON - PLOCHY EXTENZIVNÍ ZELENE (LZE DOPLNIT O HRNÍ A POBYTOVÉ PRVKY)



SCHWARZPLAN SE ZAKRESLENÍM NÁVRHU
M 1:1000



PROJEKT: ÚZEMNÍ STUDIE US-10, US-11, Pod Látkami, Město Milovice
Město Milovice
Náměstí Sv. Václava 338, 282 23 Milovice - Mladá Boleslav

PROJEKTOVÝ: Město Milovice
Náměstí Sv. Václava 338, 282 23 Milovice - Mladá Boleslav

PROJEKTOVÝ: JALILKOV, projektová kancelář
Ing. Eduard Záluda
M. 402 37 441 236, e-mail: eduard.zaluda@gmail.com

STUPEŇ: ÚZEMNÍ STUDIE

MAKROPLÁN: ÚZEMNÍ STUDIE

URBANISTICKÁ KONCEPCE - ideová část

Ing. arch. Radislav Aubrecht Ing. Eduard Záluda

datum: 08/2020 číslo: 20x44 měřítko: 1:1000

04